




# ÚZEMNÍ PLÁN SVIJANY

## Úplné znění po vydání změn č. 1 a 2







### VÝKRES ZÁKLADNÍHO ČLENĚNÍ ÚZEMÍ

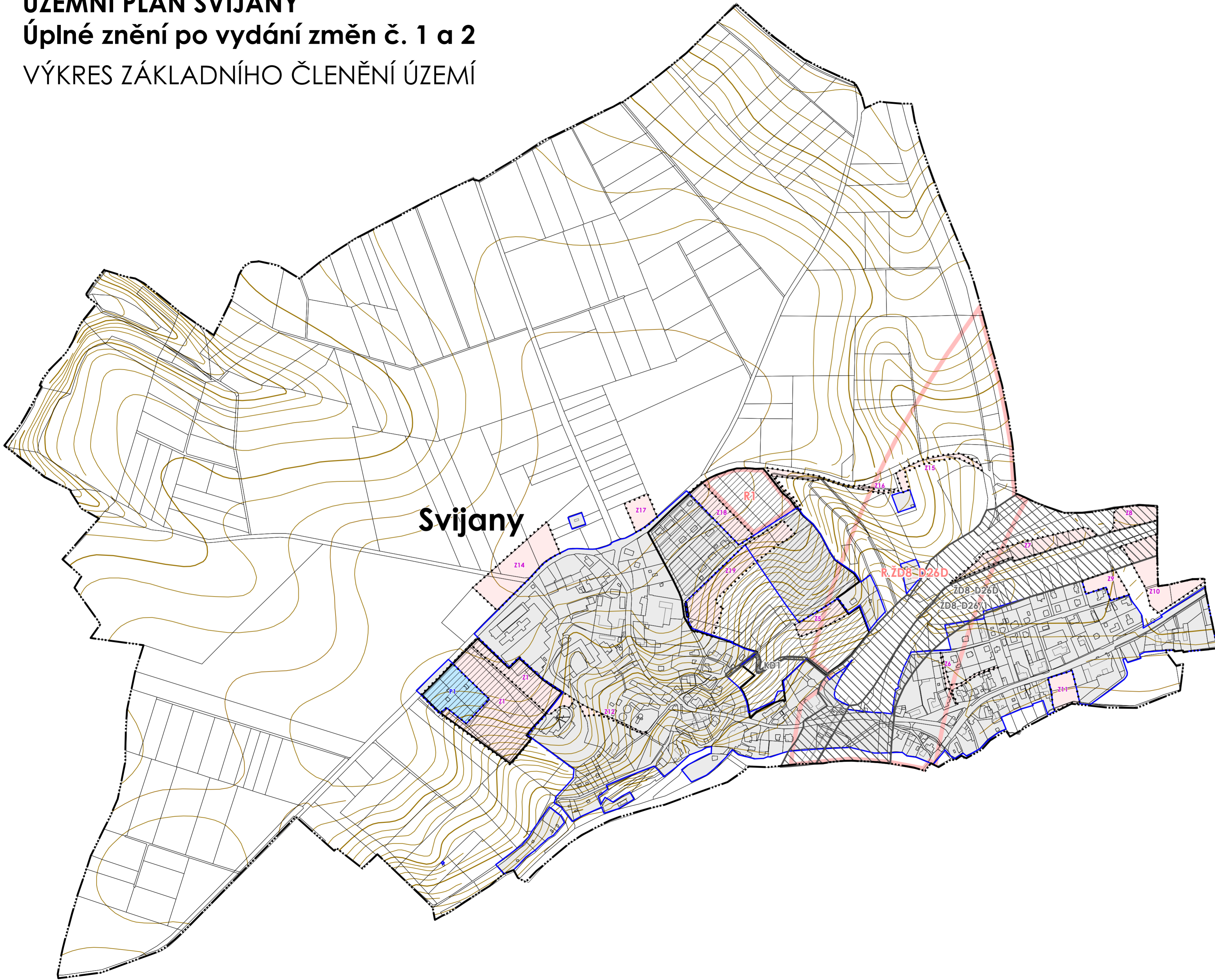
#### LEGENDA

##### Jevy informativní

-  parcely dle KN k 29. 4. 2024
-  výškopis
-  hranice řešeného území

##### Plochy a koridory základního členění území

-  hranice zastavěného území k 26. 9. 2022
-  zastavitelná plocha
-  plocha přestavby
-  plocha / koridor územní rezervy
-  koridor veřejné infrastruktury
-  plochy, kde změny prověří územní studie



<b>ÚZEMNÍ PLÁN SVIJANY</b>		
<b>Úplné znění po vydání změn č. 1 a 2</b>		
POŘIZOVATEL	Městský úřad Turnov	DATUM
PROJEKTANT	Ing. Eduard Žaluda	<b>XII/2024</b>
ZHOTOVITEL	ŽALUDA, projektová kancelář	MĚŘÍTKO
AUTORSKÝ KOLEKTIV	Ing. Eduard Žaluda, Ing. arch. Alena Svobodová, RNDr. Ing. Miroslav Vrtiška, Ph.D., Ing. arch. Rostislav Aubrecht, Mgr. Michal Bobr	<b>1 : 5 000</b>
<b>VÝKRES ZÁKLADNÍHO ČLENĚNÍ ÚZEMÍ</b>		PARÉ
		ČÍSLO VÝKRESU <b>1</b>