

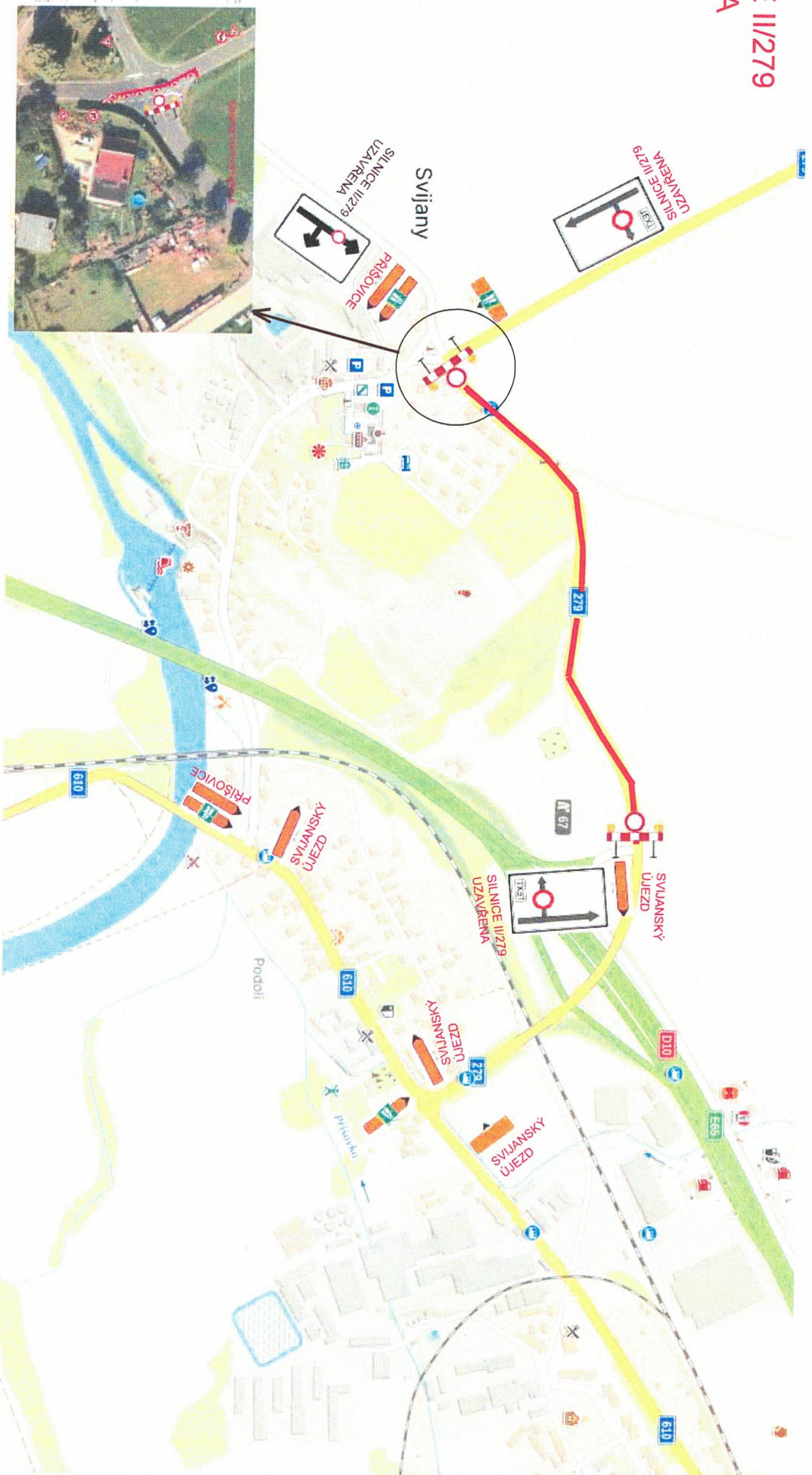


název stavby: „Silnice II/279 a III/27917 Svijany, rekonstrukce silnice - 1. Etapa  
objednatel: Krajská správa silnic Libereckého kraje

realizace 07 - 12/2024	8.7.-31.7.2024	1.8.-31.8.2024	1.9.-30.9.2024	1.10.-31.10.2024	1.11.-30.11.2024	1.12.-31.12.2024
ETAPA A						
ETAPA B						
ETAPA C						

Etapa A - úplná uzavírka od 8.7. - 15.9.2024  
Etapa B - úplná uzavírka od 16.9. - 17.11.2024  
Etapa C - úplná uzavírka od 18.11. - 15.12.2024  
Křižovatka silnic II/279 a III/27917 během Etap A  
a B v kvvadlovém režimu

# SILNICE II/279 ETAPA A

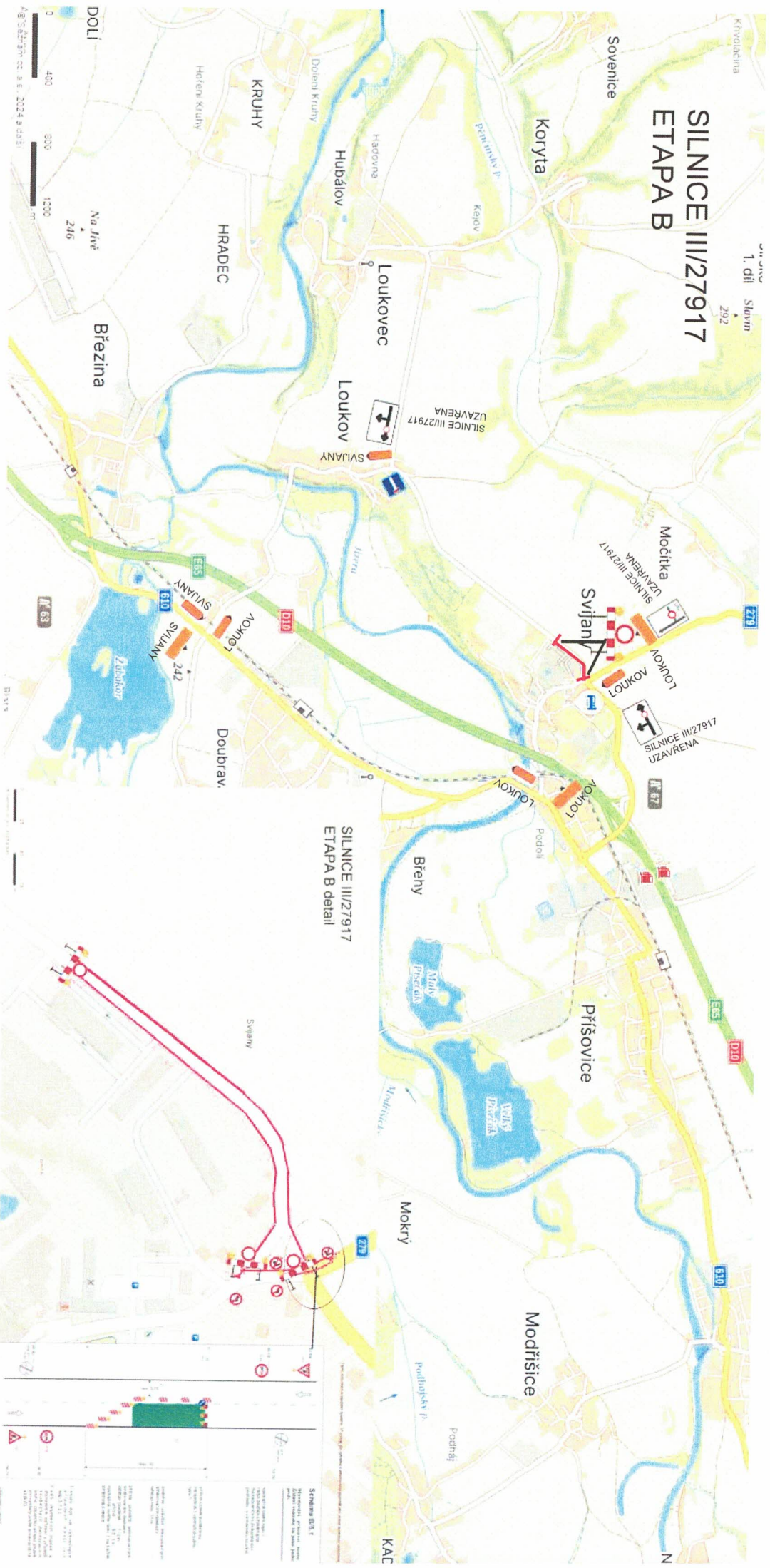


Legenda

	Projektovaná silnice II/279
	Projektovaná silnice III/279
	Prisovice / Svujanský újezd
	Silnice II/279 uzavřena
	Stávající silnice
	Okružní křižovatka
	Průhledná křižovatka
	Újezd
	Prisovice
	Stávající silnice II/279
	Stávající silnice III/279
	Stávající silnice D
	Stávající silnice E
	Stávající silnice F
	Stávající silnice G
	Stávající silnice H
	Stávající silnice I
	Stávající silnice J
	Stávající silnice K
	Stávající silnice L
	Stávající silnice M
	Stávající silnice N
	Stávající silnice O
	Stávající silnice P
	Stávající silnice Q
	Stávající silnice R
	Stávající silnice S
	Stávající silnice T
	Stávající silnice U
	Stávající silnice V
	Stávající silnice W
	Stávající silnice X
	Stávající silnice Y
	Stávající silnice Z



# SILNICE III/27917 ETAPA B



## SILNICE III/27917 ETAPA B detail



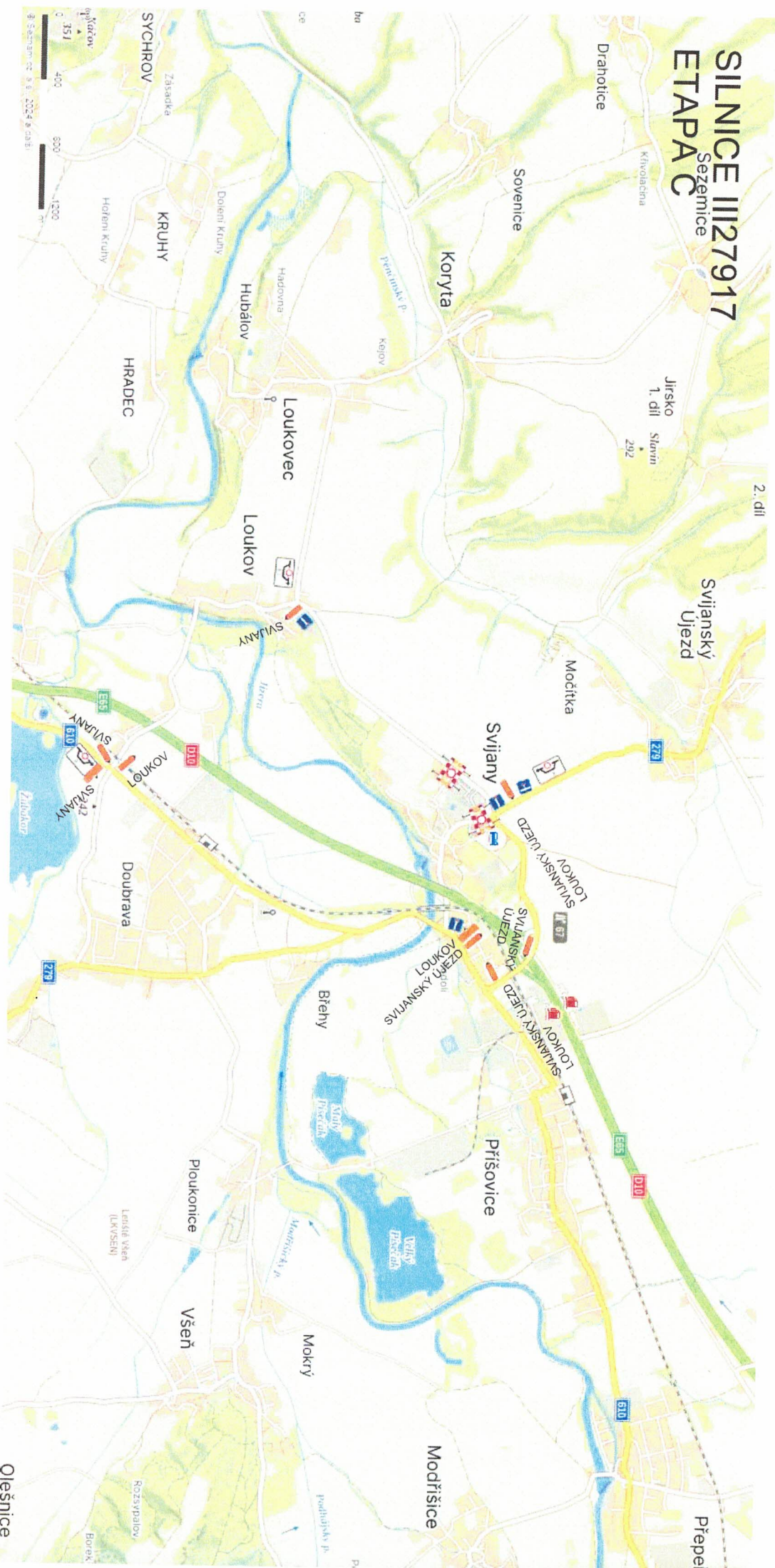
**Stavba B1.7**  
Stavba úseku III/27917 v úseku Svňava - Přišovice

**Legenda**  
SILNICE III/27917  
ETAPA B  
KAP  
KAC

**Technická zpráva**  
1. Účel: Účel je vypracování technické zprávy a projektové dokumentace pro stavbu úseku III/27917 v úseku Svňava - Přišovice.  
2. Účastníci: Účastníkem je Státní podnik Státní podnik pro výstavbu a údržbu silnic, který je zadávatelem stavby.  
3. Podklady: Podklady tvoří katastrální mapa, výškopisná mapa, geodetická měření a údaje z předchozích etap projektování.  
4. Měřítko: Měřítko plánů je 1:1000, měřítko průřezů je 1:200.  
5. Datum: Projekt je datován 15. 12. 2024.  
6. Autor: Projekt je vypracován v rámci úkolu č. 1/2024.



# SILNICE II/27917 Sezemice ETAPA C



Olešnice